











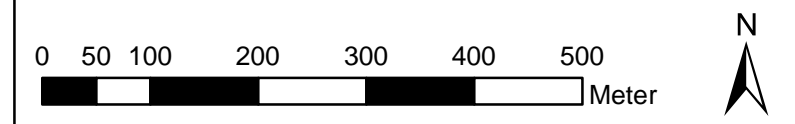


-  geplante WEA Oberwesel (Stand Februar 2018)
-  Untersuchungsgebiet Brutvögel, Kernbereich 500 m (auf Grundlage der Planung 2016)
-  Rodungsfläche

Nicht windkraftsensible Brutvogelarten

- Darstellung der Revierzentren von:**
- Arten der EU-VSch-RL-Anhang I
 - nach BNatSchG § 7 streng geschützte Arten
 - Arten der Roten Liste BRD, Kat. 0-3 (Grüneberg et al. 2015)
 - Arten der Roten Liste RLP, Kat. 0-3 (Simon et al. 2014)

-  Sp Sperber
-  Mb Mäusebussard
-  Tut Turteltaube
-  Gsp Grauspecht
-  Ssp Schwarzspecht
-  Wis Waldlaubsänger
-  Bp Baumpieper
-  Nt Neuntöter
-  Hä Bluthänfling



Büro für Faunistik und Landschaftsökologie
 Gustav-Stresemann-Straße 8
 55411 Bingen
 06721/30886-0



Ornithologisches Fachgutachten zum geplanten WEA-Standort Oberwesel

Vorkommen nicht windkraftsensibler Brutvögel im 500-m-Radius

bearbeitet: LB/GC/MF
gezeichnet: SB/VK
Datum: 20.02.2018

Auftraggeber: Nacraft Energy Solution, Ulrich Kreuzberger Rosenweg 8 78655 Dunningen-Seedorf	Karte 2 Maßstab: 1: 7.000 (DIN A3)
---	---------------------------------------